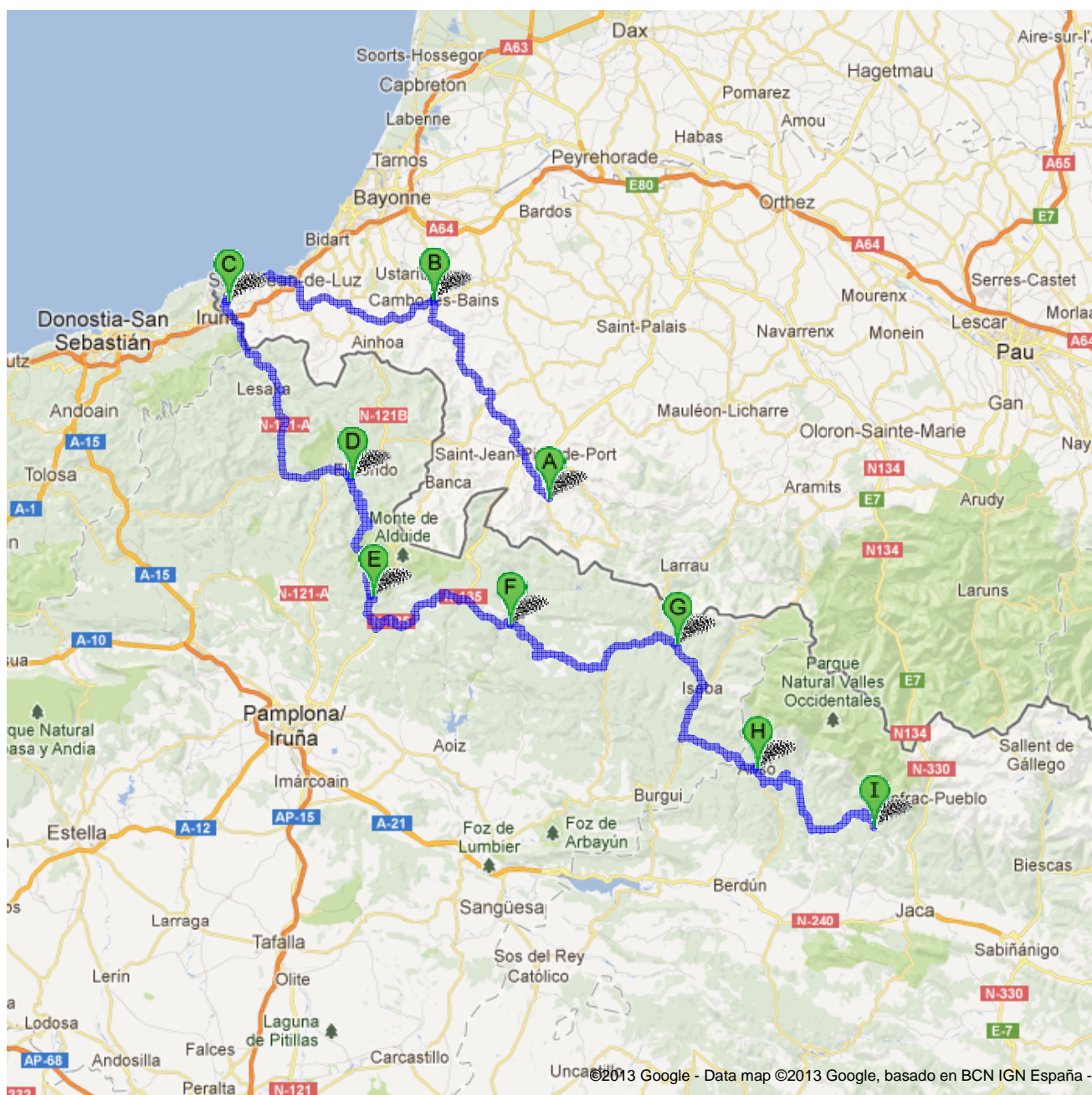













Trasa do cíle: Aísa, Huesca, Španělsko
303 km – Přibližně 6 hodin 34 minut





























 Estérençuby, Francie







	1. Jeďte na sever po Leyhamalda/D301 směrem na Mouchouenia	210 m celkem 210 m
	2. Odbočte doleva a zůstaňte na Leyhamalda/D301 Pokračujte po D301 Přibližně 5 minut	4,5 km celkem 4,7 km
	3. Odbočte doleva a zůstaňte na D301 Přibližně 4 minuty	3,1 km celkem 7,8 km
	4. Mírně doleva na Chemin d'Olhonce Přibližně 58 sekund	98 m celkem 7,9 km
	5. Odbočte doprava na Pl. des Remparts	140 m celkem 8,1 km
	6. Odbočte doleva na Pl. Floquet/D933 Přibližně 1 minuta	110 m celkem 8,2 km
	7. Pokračujte po Route d'Uhart/D918 Pokračujte po D918 Radar 23,7 km Projeďte jeden kruhový objezd Přibližně 25 minut	30,7 km celkem 38,8 km
	8. Dejte se mírně doprava a zůstaňte na D918 Kruhové objezdy na trase: 2 Přibližně 4 minuty	2,0 km celkem 40,8 km
	9. Z kruhového objezdu vyjeďte 1. výjezdem na D410	30 m celkem 40,8 km
	10. Odbočte doleva na Rue du Trinquet	37 m celkem 40,9 km

Celkem: **40,9 km** – Přibližně **41 minut**
 Cambo-les-Bains, Francie

celkem 0,0 km

	11. Jeďte na sever po Rue du Trinquet směrem na Rue Chiquito de Cambo	51 m celkem 51 m
	12. Na 1. odbočce odbočte doprava na Rue Chiquito de Cambo	160 m celkem 210 m
	13. Odbočte doprava na Rue Bota	75 m celkem 290 m
	14. Odbočte doprava na Av. Jean Rumeau/D410 Pokračujte po D410	190 m celkem 500 m
	15. Z kruhového objezdu vyjeďte 2. výjezdem na Av. d'Espagne/D918 Pokračujte po D918 Kruhové objezdy na trase: 5 Přibližně 9 minut	5,8 km celkem 6,2 km
	16. Z kruhového objezdu vyjeďte 2. výjezdem na Zuraideko Errebidea/D918 Pokračujte po D918 Kruhové objezdy na trase: 5 Přibližně 12 minut	10,2 km celkem 16,4 km
	17. Odbočte doleva na Rue Ibarbidea/D918 Pokračujte po D918 Radar 9,8 km Kruhové objezdy na trase: 2 Přibližně 14 minut	12,8 km celkem 29,2 km
	18. Z kruhového objezdu vyjeďte 2. výjezdem na Av. des Pyrénées/D810	850 m



	Pokračujte po D810 Projeďte jeden kruhový objezd Přibližně 2 minuty	celkem 30,0 km
	19. Z kruhového objezdu vyjeďte 3. výjezdem na Bd du Commandant Passicot/D810	280 m celkem 30,3 km
	20. Jeďte výjezdem na Ciboure-Centre/Sicoa	<div style="border: 1px solid black; padding: 2px; display: inline-block;">Ciboure-Centre Sicoa</div> 170 m celkem 30,5 km
	21. Z kruhového objezdu vyjeďte 2. výjezdem na Quai Maurice Ravel/D912 Pokračujte po D912 Projeďte jeden kruhový objezd Přibližně 11 minut	8,9 km celkem 39,4 km
	22. Odbočte doleva na Av. de Lissardy/D358	170 m celkem 39,5 km
	23. Mírně doprava na Av. de Lissardy Přibližně 1 minuta	1,0 km celkem 40,5 km
	24. Odbočte doleva na Rue Atabala Přibližně 2 minuty	800 m celkem 41,3 km
	25. Rue Atabala se stáčí mírně doprava a přechází v Rue de Suberno	180 m celkem 41,5 km
	26. Odbočte doleva Cesta s omezenou průjezdností	100 m celkem 41,6 km
Celkem: 41,6 km – Přibližně 54 minut		
	Hendaye, Francie	celkem 0,0 km
	27. Jeďte na západ směrem na Rue de Suberno Cesta s omezenou průjezdností	100 m celkem 100 m
	28. Odbočte doleva na Rue de Suberno	150 m celkem 260 m
	29. Z kruhového objezdu vyjeďte 1. výjezdem na Rue d'Aizpuri	88 m celkem 350 m
	30. Odbočte doleva na Rue Marizabalena	250 m celkem 600 m
	31. Odbočte doprava na Bd de l'Empereur/D358 Pokračujte po D358 Přibližně 1 minuta	650 m celkem 1,2 km
	32. Z kruhového objezdu vyjeďte 3. výjezdem na Rue de Hapetenia/D358 Přibližně 1 minuta	600 m celkem 1,8 km
	33. Odbočte doprava a zůstaňte na Rue de Hapetenia/D358	17 m celkem 1,8 km
	34. Odbočte doprava na Rue de Béhobie/D811	94 m celkem 1,9 km
	35. Z kruhového objezdu vyjeďte 3. výjezdem a zůstaňte na Rue de Béhobie/D811	110 m celkem 2,0 km
	36. Mírně doprava na Rue de Béhobie	350 m celkem 2,4 km
	37. Pokračujte po Rue du Capitaine Pellot/D811	350 m celkem 2,7 km
	38. Pokračujte po Rue Charles Pucheu Přibližně 2 minuty	200 m celkem 2,9 km
	39. Z kruhového objezdu vyjeďte 1. výjezdem na Pont Internationall Vjíždíte do Španělska	57 m celkem 3,0 km

	40. Pokračujte po Endarlaza Hiribidea	180 m celkem 3,1 km
	41. Z kruhového objezdu vyjeďte 2. výjezdem na Behobia Auzoa/GI-636 Pokračujte po Behobia Auzoa Projeďte jeden kruhový objezd Přibližně 2 minuty	650 m celkem 3,8 km
	42. Z kruhového objezdu vyjeďte 2. výjezdem na N-121-A Projeďte jeden kruhový objezd Přibližně 15 minut	17,4 km celkem 21,2 km
	43. Dejte se mírně doleva a zůstaňte na N-121-A Přibližně 12 minut	15,6 km celkem 36,8 km
	44. Zařaďte se na N-121-B přes nájezd na Ornoz/Mugairi/Elizondo/Francia Projeďte jeden kruhový objezd Přibližně 5 minut	4,9 km celkem 41,7 km
	45. Z kruhového objezdu vyjeďte 1. výjezdem na NA-8302 Přibližně 46 sekund	62 m celkem 41,7 km
	46. Pokračujte po N-121-B Přibližně 2 minuty	1,8 km celkem 43,6 km
	47. Odbočte doprava na Calle Juan Bautista Alemán	51 m celkem 43,6 km

Celkem: **43,6 km** – Přibližně **44 minut**

Irurita, Navarre, Španělsko



celkem 0,0 km

	48. Jeďte na severozápad po Calle Juan Bautista Alemán směrem na Calle Mayor	51 m celkem 51 m
	49. Odbočte doleva na Calle Mayor/N-121-B Pokračujte po N-121-B	130 m celkem 180 m
	50. Mírně doleva na Calle Pedro María Hualde/NA-2540 Pokračujte po NA-2540	350 m celkem 500 m
	51. Odbočte doleva na Ctra. Artesiaga	210 m celkem 750 m
	52. Pokračujte po NA-1740 Přibližně 29 minut	21,8 km celkem 22,5 km
	53. Odbočte doprava na NA-138 Přibližně 5 minut	4,4 km celkem 27,0 km
	54. Odbočte doprava na Calle San Gil Přibližně 1 minuta	220 m celkem 27,2 km
	55. Otočte se Přibližně 1 minuta	250 m celkem 27,4 km
	56. Na 2. odbočce odbočte doprava na Calle Elizaga	55 m celkem 27,5 km

Celkem: **27,5 km** – Přibližně **38 minut**

Eugi, Navarre, Španělsko


celkem 0,0 km

	57. Jeďte na jihovýchod po Calle Elizaga směrem na Calle San Gil	150 m celkem 150 m
	58. Odbočte doprava na Calle San Gil Přibližně 1 minuta	240 m celkem 400 m
	59. Pokračujte po NA-138 Přibližně 8 minut	6,5 km celkem 6,9 km
	60. Odbočte doleva na N-135 Přibližně 25 minut	21,7 km celkem 28,6 km


	62. Odbočte doleva na Calle Santa María Přibližně 53 sekund	37 m celkem 37,8 km
	63. Odbočte doprava a zůstaňte na Calle Santa María	35 m celkem 37,8 km
	64. Dejte se mírně doprava a zůstaňte na Calle Santa María	19 m celkem 37,8 km

Celkem: **37,8 km** – Přibližně **45 minut**

 Aribe, Navarre, Španělsko celkem 0,0 km

	65. Jeďte na severozápad po Calle Santa María	54 m celkem 54 m
	66. Odbočte doleva a zůstaňte na Calle Santa María	37 m celkem 91 m
	67. Odbočte doleva na NA-140 Přibližně 30 minut	23,0 km celkem 23,1 km
	68. Odbočte doleva a zůstaňte na NA-140 Přibližně 20 minut	17,0 km celkem 40,0 km

Celkem: **40,0 km** – Přibližně **50 minut**

 Uztárroz - Uztarrotze, Navarre, Španělsko celkem 0,0 km

	69. Jeďte na jih po NA-140 směrem na Barrio Irigoine Přibližně 9 minut	8,7 km celkem 8,7 km
	70. Pokračujte po NA-137 Přibližně 9 minut	9,1 km celkem 17,8 km
	71. Odbočte doleva na NA-176 Přibližně 17 minut	13,3 km celkem 31,1 km
	72. Odbočte doleva směrem na Ctra. Fago Přibližně 5 minut	3,7 km celkem 34,7 km
	73. Mírně doprava na Ctra. Fago	190 m celkem 34,9 km
	74. Mírně doleva na Calle Poniente Přibližně 54 sekund	41 m celkem 34,9 km
	75. Na 1. odbočce odbočte doleva a pokračujte po Calle Poniente	49 m celkem 35,0 km
	76. Na 1. odbočce odbočte doleva na Calle Milagro	14 m celkem 35,0 km
	77. Pokračujte rovně na Calle San Pedro	27 m celkem 35,0 km
	78. Mírně doleva na Calle Arrigo	10 m celkem 35,0 km
	79. Odbočte doleva na Calle Mayor	39 m celkem 35,1 km
	80. Odbočte doprava a zůstaňte na Calle Mayor	48 m celkem 35,1 km
	81. Mírně doleva na Plaza Domingo Miral	18 m celkem 35,2 km
	82. Pokračujte po Calle Mayor	10 m celkem 35,2 km

Celkem: **35,2 km** – Přibližně **43 minut**

 Ansó, Huesca, Španělsko celkem 0,0 km

	83. Jeďte na sever po Calle Mayor směrem na Calle Benito Pérez Galdós Přibližně 1 minuta	190 m celkem 190 m
	84. Odbočte doprava na Paseo Chapitel, P	300 m celkem 500 m
	85. Paseo Chapitel, P se stáčí mírně doprava a přechází v Calle Extramuros Přibližně 1 minuta	1,0 km celkem 1,5 km
	86. Z kruhového objezdu vyjed'te 2. výjezdem na A-176 Přibližně 13 minut	10,9 km celkem 12,4 km
	87. Odbočte doprava na Paseo San Antón/A-176 Pokračujte po A-176 Přibližně 7 minut	7,4 km celkem 19,7 km
	88. Odbočte doleva na A-2605 Přibližně 9 minut	6,3 km celkem 26,0 km
	89. Odbočte doprava a zůstaňte na A-2605 Přibližně 2 minuty	400 m celkem 26,4 km
	90. Na 1. odbočce odbočte doprava na Calle los Estorres	26 m celkem 26,4 km
	91. Calle los Estorres se stáčí mírně doleva a přechází v Camino Arrabal	77 m celkem 26,5 km
	92. Pokračujte po Calle la Fuente	140 m celkem 26,6 km
	93. Odbočte doprava na A-2605 Přibližně 36 minut	8,2 km celkem 34,8 km
	94. Odbočte doprava a zůstaňte na A-2605 Přibližně 6 minut	1,2 km celkem 36,0 km
	95. Pokračujte po Calle Única	100 m celkem 36,1 km
	96. Pokračujte rovně na Calle Alta	33 m celkem 36,2 km
	97. Pokračujte rovně a zůstaňte na Calle Alta	56 m celkem 36,2 km
	98. Odbočte doprava na Barrio Florido	35 m celkem 36,2 km
	99. Ostře doleva na Plaza Ramón y Cajal	30 m celkem 36,3 km
	100. Dejte se mírně doprava a zůstaňte na Plaza Ramón y Cajal	9 m celkem 36,3 km

Celkem: **36,3 km** – Přibližně **1 hodina 18 minut**

Aísa, Huesca, Španělsko

Tato trasa je určena pouze pro účely plánování. Vzhledem k průběhu staveb, stavu dopravy, počasí a jiným událostem mohou být podmínky na trase odlišné od výsledků na mapě, a proto by plánování mělo probíhat s ohledem na tyto okolnosti. Řiďte se všemi značkami a upozorněními, které se týkají vaší trasy.

Data map ©2013 Google, basado en BCN IGN España

Pokud nebyly trasy vyhledány správně, vyhledejte prosím svou trasu na webu maps.google.cz a v levém dolním rohu klikněte na odkaz Nahlásit problém.