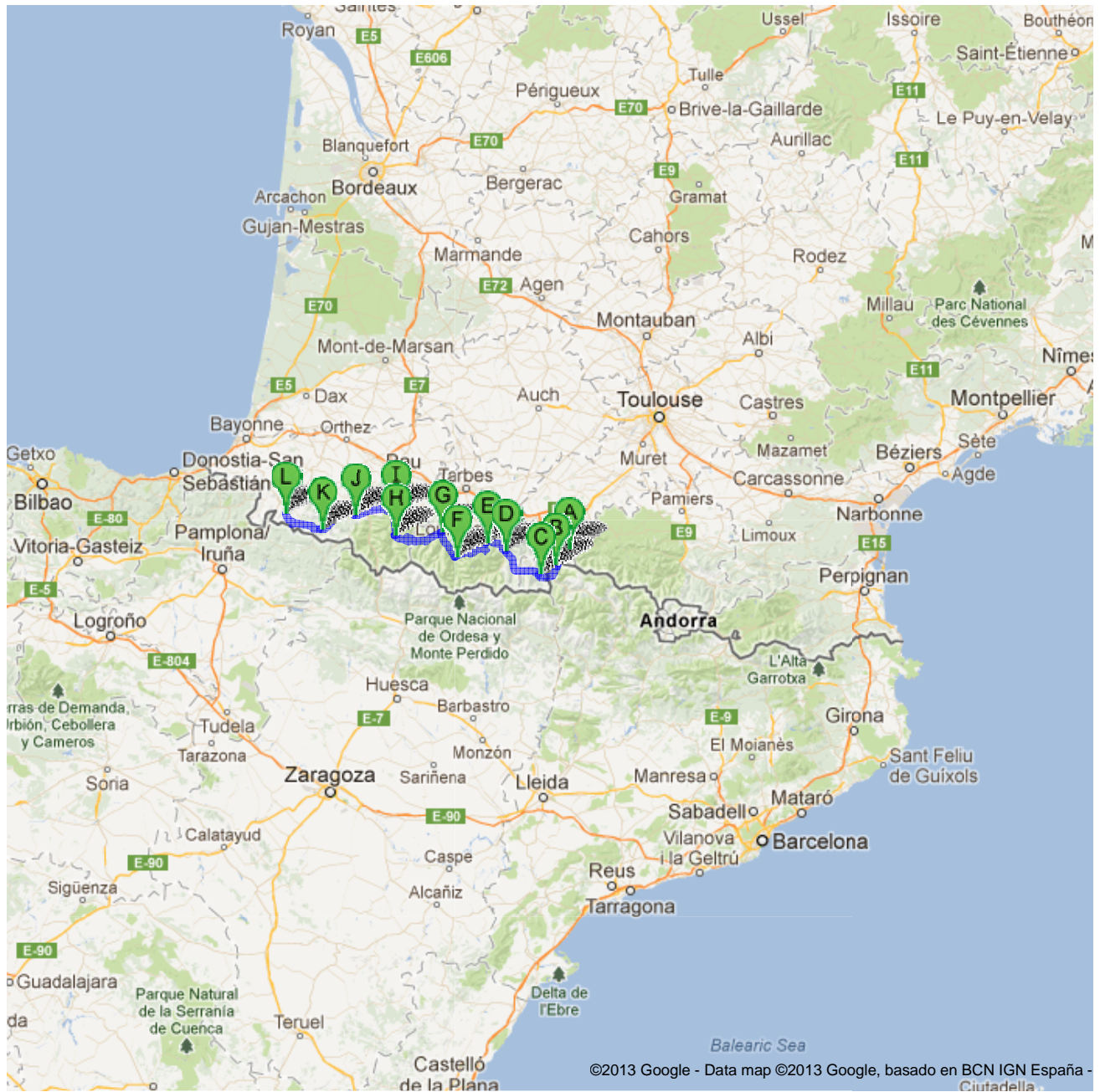




Trasa do cíle: Estérençuby, Francie
338 km – Přibližně 7 hodin 18 minut





Couledoux, Boutx, Francie


















	1. Jedte na sever po Lespounille směrem na Lespounille/D44 Přibližně 2 minuty	900 m celkem 900 m
	2. Pokračujte po Hameau du Coueou/D44 Přibližně 3 minuty	900 m celkem 1,8 km
↗	3. Držte se vpravo a pokračujte směrem Prax de la Pâle Pokračujte po D44 Přibližně 2 minuty	1,7 km celkem 3,5 km
↗	4. Odbočte doprava na Prax de la Pâle/D44 Pokračujte po D44 Přibližně 1 minuta	750 m celkem 4,3 km
↗	5. Odbočte doprava na Cubouch/D44 Přibližně 1 minuta	700 m celkem 5,0 km
↗	6. Odbočte doprava na D44 Přibližně 3 minuty	1,5 km celkem 6,5 km
↖	7. Odbočte doleva a zůstaňte na D44 Přibližně 5 minut	2,8 km celkem 9,4 km
↗	8. Odbočte doprava a zůstaňte na D44 Přibližně 4 minuty	2,1 km celkem 11,4 km
↗	9. Odbočte doprava na Rouge/D44 Pokračujte po D44 Přibližně 3 minuty	2,5 km celkem 14,0 km
↖	10. Držte se vlevo a pokračujte směrem D44E Pokračujte po D44 Přibližně 4 minuty	3,2 km celkem 17,2 km
	11. Pokračujte po D44E	300 m celkem 17,5 km
↖	12. Odbočte doleva na N125 Projedte jeden kruhový objezd Přibližně 8 minut	7,5 km celkem 25,0 km
↗	13. Z kruhového objezdu vyjedte 1. výjezdem a zůstaňte na N125 Výždíte do Španělsko Přibližně 2 minuty	2,6 km celkem 27,6 km
	14. Pokračujte po N-230 Přibližně 2 minuty	2,9 km celkem 30,5 km
↗	15. Odbočte doprava Přibližně 6 minut	3,5 km celkem 33,9 km
↗	16. Mírně doprava	22 m celkem 34,0 km

















Celkem: **34,0 km** – Přibližně **47 minut**

Bausen, Provincie Lleida, Španělsko

celkem 0,0 km


	17. Jedte na východ směrem na N-230 Přibližně 6 minut	3,5 km celkem 3,5 km
↗	18. Odbočte doprava na N-230 Projedte jeden kruhový objezd Přibližně 7 minut	6,1 km celkem 9,6 km
↗	19. Z kruhového objezdu vyjedte 1. výjezdem na N-141 Výždíte do Francie Přibližně 8 minut	8,3 km celkem 17,8 km

	20. Pokračujte po D618A Přibližně 5 minut	3,4 km celkem 21,3 km
	21. Odbočte doprava a zůstaňte na D618A Přibližně 7 minut	5,3 km celkem 26,6 km
	22. Odbočte doleva na Bd de Gascogne/D618A Pokračujte po D618A Přibližně 1 minuta	400 m celkem 27,0 km
	23. Odbočte doprava na Cours des Quinconces/D125 Pokračujte po Cours des Quinconces Přibližně 45 sekund	400 m celkem 27,4 km
	24. Odbočte doleva směrem na Allée d'Etigny	86 m celkem 27,5 km
	25. Mírně doprava na Allée d'Etigny	400 m celkem 27,9 km
	26. Odbočte doprava na Av. J Boularan	52 m celkem 27,9 km
Celkem: 27,9 km – Přibližně 36 minut		
	Bagnères-de-Luchon, Francie	celkem 0,0 km
	27. Jeďte na západ po Av. J Boularan směrem na Allée d'Etigny	52 m celkem 52 m
	28. Odbočte doprava na Allée d'Etigny	170 m celkem 230 m
	29. Pokračujte po Av. Carnot	220 m celkem 450 m
	30. Pokračujte po Av. Maréchal Foch	350 m celkem 800 m
	31. Z kruhového objezdu vyjeďte 3. výjezdem na Cours de la Casseyde/D618 Pokračujte po D618 Přibližně 6 minut	4,1 km celkem 4,9 km
	32. Odbočte doleva a zůstaňte na D618 Přibližně 17 minut	14,9 km celkem 19,9 km
	33. Odbočte doprava na Praderas/D618 Pokračujte po D618 Přibližně 14 minut	12,1 km celkem 32,0 km
	34. Odbočte doprava a zůstaňte na D618 Přibližně 1 minuta	900 m celkem 32,9 km
Celkem: 32,9 km – Přibližně 41 minut		
	Arreau, Francie	celkem 0,0 km
	35. Jeďte na severozápad po Rue Grande Rue/D618 směrem na Rue Bie de Barat Pokračujte po D618	190 m celkem 190 m
	36. Odbočte doprava na Route des Lacs/D929 Přibližně 51 sekund	450 m celkem 650 m
	37. Odbočte doleva na Route du Col d'Aspin/D918 Pokračujte po D918 Přibližně 20 minut	24,9 km celkem 25,5 km
	38. Odbočte doleva na Sainte-Marie/D918 Pokračujte po D918 Přibližně 5 minut	4,6 km celkem 30,1 km
Celkem: 30,1 km – Přibližně 27 minut		
	Gripp, Campan, Francie	celkem 0,0 km

	39. Jedte na jih po Gripp/D918 Pokračujte po D918 Přibližně 15 minut	12,7 km celkem 12,7 km
	40. Odbočte doprava a zůstaňte na D918 Přibližně 8 minut	6,4 km celkem 19,2 km
	41. Odbočte doprava na Route du Tourmalet/D918 Pokračujte po D918 Přibližně 4 minuty	3,9 km celkem 23,1 km
	42. Odbočte doprava na Av. Louvois	140 m celkem 23,3 km
	43. Pokračujte po Rue du Docteur Ducos	160 m celkem 23,4 km
	44. Odbočte doprava na Route de Labatsus/D918 Pokračujte po D918 Přibližně 2 minuty	1,3 km celkem 24,7 km
	45. Držte se vlevo a pokračujte směrem D918	350 m celkem 25,0 km
	46. Odbočte doprava na D918 Přibližně 7 minut	5,6 km celkem 30,6 km
	47. Odbočte doprava na Rue du Pont de Luz/D921	31 m celkem 30,7 km
		Celkem: 30,7 km – Přibližně 38 minut
	Luz-Saint-Sauveur, Francie	celkem 0,0 km
	48. Jedte na sever po Rue du Pont de Luz/D921 směrem na Av. du Maubesi Pokračujte po D921 Kruhové objezdy na trase: 2 Přibližně 20 minut	17,1 km celkem 17,1 km
	49. Pokračujte po Av. Charles de Gaulle/Route des Vallées/D921B Pokračujte po Av. Charles de Gaulle/D921B	500 m celkem 17,6 km
	50. Z kruhového objezdu vyjedte 2. výjezdem na D918	260 m celkem 17,8 km
	51. Odbočte doprava na Rue du Général Leclerc/D918	260 m celkem 18,1 km
	52. Na 1. odbočce odbočte doleva na Pl. de la République Přibližně 48 sekund	25 m celkem 18,1 km
		Celkem: 18,1 km – Přibližně 23 minut
	Argelès-Gazost, Francie	celkem 0,0 km
	53. Jedte na západ po Pl. de la République směrem na Rue de Roquette Buisson	28 m celkem 28 m
	54. Mírně doprava na Pl. Lacontre	32 m celkem 60 m
	55. Mírně doprava na Rue de la Peguille	71 m celkem 130 m
	56. Na 2. odbočce odbočte doleva na Route d'Aubisque/D918 Pokračujte po D918 Přibližně 18 minut	14,2 km celkem 14,3 km
	57. Odbočte doleva na Artigaus/D918 Pokračujte po D918 Projedte jeden kruhový objezd Přibližně 36 minut	25,7 km celkem 40,0 km
		

	58. Odbočte doprava na Iscoo/D918 Přibližně 1 minuta	180 m celkem 40,2 km
	59. Odbočte doleva na D918 Přibližně 2 minuty	1,1 km celkem 41,3 km
	60. Odbočte doprava na Rue Louis Barthou/D918 Pokračujte po D918 Přibližně 7 minut	4,0 km celkem 45,4 km
	61. Odbočte doprava na D934 Přibližně 3 minuty	1,7 km celkem 47,0 km







Celkem: **47,0 km** – Přibližně **1 hodina 8 minut**

 Laruns, Francie celkem 0,0 km

	62. Jedte na sever po Rue du Port/D934	43 m celkem 43 m
	63. Z kruhového objezdu vyjedte 2. výjezdem na Pl. de la Mairie	110 m celkem 150 m
	64. Pokračujte rovně na Av. de la Gare	220 m celkem 350 m
	65. Mírně doleva na Rue d'Aiga Bera Přibližně 1 minuta	550 m celkem 900 m
	66. Pokračujte rovně na D934 Kruhové objezdy na trase: 4 Přibližně 13 minut	12,8 km celkem 13,7 km
	67. Odbočte doleva na D287 Přibližně 2 minuty	950 m celkem 14,6 km
	68. Odbočte doprava na Rue d'Arros/D287	130 m celkem 14,7 km
	69. Mírně doprava na Rue Barcajou	140 m celkem 14,9 km
	70. Z kruhového objezdu vyjedte 4. výjezdem na Pl. du Fromage	90 m celkem 15,0 km
	71. Pokračujte rovně na Pl. de l'Hôtel de ville/D287	61 m celkem 15,0 km

Celkem: **15,0 km** – Přibližně **18 minut**

 Arudy, Francie celkem 0,0 km

	72. Jedte na východ po Pl. de l'Hôtel de ville/D287 směrem na Rue Trey/D53	32 m celkem 32 m
	73. Na 1. odbočce odbočte doprava na Rue Trey/D53	160 m celkem 190 m
	74. Odbočte doleva na Rue Saint-Michel/D53 Pokračujte po D53 Přibližně 1 minuta	600 m celkem 800 m
	75. Z kruhového objezdu vyjedte 1. výjezdem na Rue du Parc National/D920 Přibližně 1 minuta	450 m celkem 1,2 km
	76. Odbočte doleva na Rue d'Aspé/D918 Pokračujte po D918 Přibližně 25 minut	19,4 km celkem 20,6 km
	77. Odbočte doleva na N134 Přibližně 3 minuty	1,8 km celkem 22,4 km
	78. Na 2. odbočce odbočte doprava na Bisarce/D918 Pokračujte po D918	9,7 km celkem 32,1 km

Přibližně 12 minut


-  79. Odbočte doprava na **Pl. de la Mairie/D918** 32 m
celkem 32,1 km
-  80. Na 1. odbočce odbočte doprava na **Rue d'Ambielle** 23 m
celkem 32,2 km

Celkem: **32,2 km** – Přibližně **43 minut**


Arette, Francie

celkem 0,0 km

81. Jedťe na **západ** po **Rue d'Ambielle** směrem na **Pl. de la Mairie/D918** 23 m
celkem 23 m

-  82. Odbočte doprava na **Rue d'Ambielle/D918** 2,9 km
Pokračujte po D918 celkem 2,9 km
Přibližně 4 minuty

-  83. Odbočte doleva a zůstaňte na **D918** 10,2 km
Projedťe jeden kruhový objezd celkem 13,1 km
Přibližně 12 minut

-  84. Odbočte doleva na **Omiceco-Mendia/Route de Montory/D726** 1,3 km
Pokračujte po D726 celkem 14,4 km
Přibližně 2 minuty

-  85. Odbočte doleva na **D26** 14,5 km
Projedťe jeden kruhový objezd celkem 28,9 km
Přibližně 18 minut

86. Pokračujte po **Village** 220 m
celkem 29,1 km

-  87. Odbočte doleva a zůstaňte na **Village** 7 m
celkem 29,1 km


Celkem: **29,1 km** – Přibližně **37 minut**

Larrau, Francie

celkem 0,0 km

88. Jedťe na **jih** po **Village** 7 m
celkem 7 m

-  89. Odbočte doprava a zůstaňte na **Village** 91 m
celkem 98 m

-  90. Odbočte doprava a zůstaňte na **Village** 170 m
celkem 260 m

-  91. Mírně doleva na **D19** 5,7 km
Přibližně 9 minut celkem 6,0 km

-  92. Odbočte doleva a zůstaňte na **D19** 3,3 km
Přibližně 5 minut celkem 9,3 km


93. Pokračujte po **D19E** 300 m
celkem 9,6 km

94. Pokračujte po **D19** 8,5 km
Přibližně 12 minut celkem 18,1 km

-  95. Odbočte doleva a zůstaňte na **D19** 61 m
celkem 18,2 km

96. Pokračujte po **D18** 450 m
Přibližně 1 minuta celkem 18,7 km

-  97. Mírně doprava na **D301** 13,1 km
Přibližně 18 minut celkem 31,8 km

-  98. Odbočte doleva a zůstaňte na **D301** 4,0 km
Přibližně 6 minut celkem 35,8 km



99. Odbočte doleva a zůstaňte na **D301**
Přibližně 7 minut

4,9 km
celkem 40,7 km

Celkem: **40,7 km** – Přibližně **1 hodina 0 minut**



Estérençuby, Francie

Tato trasa je určena pouze pro účely plánování. Vzhledem k průběhu staveb, stavu dopravy, počasí a jiným událostem mohou být podmínky na trase odlišné od výsledků na mapě, a proto by plánování mělo probíhat s ohledem na tyto okolnosti. Řiďte se všemi značkami a upozorněními, které se týkají vaší trasy.

Data map ©2013 Google, basado en BCN IGN España

Pokud nebyly trasy vyhledány správně, vyhledejte prosím svou trasu na webu maps.google.cz a v levém dolním rohu klikněte na odkaz [Nahlásit problém](#).