




Trasa do cíle: Henné-Morte, Razecueillé,
Francie
296 km – Přibližně 6 hodin 34 minut



 Céret, Francie

	1. Jedťte na severovýchod po Av. Georges Clemenceau směrem na Rue Jean Amade	180 m celkem 180 m
	2. Odbočte doprava směrem na Av. du Général de Gaulle	12 m celkem 190 m
	3. Odbočte doleva směrem na Av. du Général de Gaulle	12 m celkem 210 m
	4. Odbočte doprava na Av. du Général de Gaulle Přibližně 46 sekund	210 m celkem 400 m
	5. Z kruhového objezdu vyjedťte 2. výjezdem na D618 Přibližně 2 minuty	650 m celkem 1,1 km
	6. Z kruhového objezdu vyjedťte 2. výjezdem na D615 Přibližně 1 minuta	600 m celkem 1,7 km
	7. Z kruhového objezdu vyjedťte 2. výjezdem na D618 Přibližně 2 minuty	1,0 km celkem 2,7 km
	8. Odbočte doleva na D115 Projedťte jeden kruhový objezd Přibližně 3 minuty	1,1 km celkem 3,8 km
	9. Odbočte doprava na D15 Projedťte jeden kruhový objezd Přibližně 10 minut	6,1 km celkem 9,9 km
	10. Držte se vpravo a pokračujte směrem D618	25 m celkem 9,9 km
	11. Pokračujte po D618 Přibližně 21 minut	15,6 km celkem 25,5 km
	12. Odbočte doleva na Le Village Přibližně 49 sekund	37 m celkem 25,5 km
Celkem: 25,5 km – Přibližně 41 minut		

 Saint-Marsal, Francie

celkem 0,0 km











	13. Jedťte na východ po Le Village směrem na D618	37 m celkem 37 m
	14. Odbočte doleva na D618 Přibližně 4 minuty	2,1 km celkem 2,1 km
	15. Odbočte doprava na Roquecourbe/D618 Pokračujte po D618 Přibližně 6 minut	4,6 km celkem 6,7 km
	16. Odbočte doleva a zůstaňte na D618 Přibližně 21 minut	13,8 km celkem 20,5 km
	17. Odbočte doleva a zůstaňte na D618 Přibližně 3 minuty	1,7 km celkem 22,2 km
	18. Na 1. odbočce odbočte doprava a pokračujte po D618 Přibližně 2 minuty	1,8 km celkem 24,0 km
	19. Odbočte doprava na Village/D16	20 m celkem 24,0 km
	20. Odbočte doleva na Rue Viader/D16	160 m celkem 24,2 km
	21. Odbočte doprava na Av. Mal Joffre/Rue Viader/D16 Pokračujte po D16 Přibližně 47 sekund	700 m celkem 24,8 km

	23. Odbočte doprava na D24 Přibližně 2 minuty	1,1 km celkem 37,9 km
	24. Odbočte doprava na Route de Prades/D35	200 m celkem 38,1 km
	25. Odbočte doleva na Route de Catllar/D24 Pokračujte po D24 Přibližně 4 minuty	2,6 km celkem 40,7 km
	26. Z kruhového objezdu vyjedte 1. výjezdem na Le Village/D619 Pokračujte po D619 Přibližně 2 minuty	1,0 km celkem 41,8 km
	27. Pokračujte po D14 Přibližně 11 minut	8,1 km celkem 49,9 km

Celkem: **49,9 km** – Přibližně **1 hodina 7 minut**

Mosset, Francie

celkem 0,0 km

	28. Jedte na západ po Voie Communale Carretera de Prada/D14 směrem na Voie Communale Carretera del Coll de Jau Pokračujte po D14	90 m celkem 90 m
	29. Odbočte doprava na Voie Communale Carretera del Coll de Jau/D14 Pokračujte po D14 Přibližně 8 minut	6,6 km celkem 6,7 km
	30. Odbočte doprava na Camp de la Salle/D14 Pokračujte po D14 Přibližně 3 minuty	1,6 km celkem 8,3 km
	31. Odbočte doleva a zůstaňte na D14 Přibližně 8 minut	5,4 km celkem 13,7 km
	32. Pokračujte po D84 Přibližně 14 minut	10,6 km celkem 24,3 km
	33. Odbočte doleva na La Forgé/D17 Pokračujte po D17 Přibližně 21 minut	14,8 km celkem 39,2 km
	34. Ostře doprava na D118 Přibližně 6 minut	5,1 km celkem 44,2 km
	35. Odbočte doleva na Le Tury/D16 Přibližně 1 minuta	600 m celkem 44,9 km
	36. Na 1. odbočce odbočte doprava na D16 Přibližně 4 minuty	2,8 km celkem 47,7 km
	37. Odbočte doprava na Le Village	64 m celkem 47,7 km
	38. Dejte se ostře doleva a zůstaňte na Le Village	130 m celkem 47,9 km
	39. Odbočte doleva a zůstaňte na Le Village	96 m celkem 48,0 km
	40. Pokračujte rovně Přibližně 1 minuta	450 m celkem 48,4 km
	41. Pokračujte rovně na Le Village Přibližně 1 minuta	600 m celkem 49,0 km

Celkem: **49,0 km** – Přibližně **1 hodina 9 minut**

Mijanès, Francie

celkem 0,0 km

	42. Jedte na jihozápad po Le Village směrem na D25	40 m celkem 40 m
--	---	---------------------

	43. Odbočte doprava na Le Village/D25 Přibližně 1 minuta	300 m celkem 350 m
	44. Odbočte doleva a zůstaňte na Le Village/D25 Pokračujte po D25 Přibližně 1 minuta	700 m celkem 1,1 km
	45. Odbočte doprava a zůstaňte na D25 Přibližně 5 minut	3,6 km celkem 4,7 km
	46. Odbočte doleva a zůstaňte na D25 Přibližně 8 minut	3,9 km celkem 8,6 km
	47. Odbočte doleva a zůstaňte na D25	350 m celkem 8,9 km
	48. Na 1. odbočce odbočte doprava a pokračujte po D25 Přibližně 52 sekund	450 m celkem 9,4 km
	49. Odbočte doprava a zůstaňte na D25	230 m celkem 9,7 km
	50. Odbočte doleva a zůstaňte na D25 Přibližně 6 minut	4,5 km celkem 14,1 km
	51. Odbočte doprava a zůstaňte na D25 Přibližně 2 minuty	1,1 km celkem 15,2 km
	52. Na 1. odbočce odbočte doleva na Bessadel/D25 Pokračujte po D25 Přibližně 4 minuty	3,6 km celkem 18,8 km
	53. Odbočte doprava a zůstaňte na D25 Přibližně 9 minut	7,3 km celkem 26,0 km
	54. Odbočte doleva na D613 Přibližně 6 minut	3,6 km celkem 29,6 km
	55. Z kruhového objezdu vyjedte 1. výjezdem na N20 Radar 7,0 km Přibližně 20 minut	25,1 km celkem 54,7 km
	56. Z kruhového objezdu vyjedte 1. výjezdem na Av. Pechiney Přibližně 1 minuta	850 m celkem 55,5 km
	57. Z kruhového objezdu vyjedte 2. výjezdem na Av. de l'Ayroule/D123 Pokračujte po D123	160 m celkem 55,7 km
	58. Pokračujte po Quai de l'Ariège/D123A	110 m celkem 55,8 km
	59. Odbočte doprava na Pl. Jean Jaurès/D618 Pokračujte po D618 Přibližně 45 sekund	240 m celkem 56,1 km
		Celkem: 56,1 km – Přibližně 1 hodina 8 minut
	E Tarascon-sur-Ariège, Francie	celkem 0,0 km
	60. Jedte na jih po Av. Victor Pilhes/D618 směrem na Imp. de la Poste Pokračujte po D618	240 m celkem 240 m
	61. Odbočte doprava na Av. Peyrevidal/D618Y Pokračujte po D618Y	210 m celkem 450 m
	62. Odbočte doleva a zůstaňte na D618Y Přibližně 47 sekund	160 m celkem 600 m
	63. Dejte se mírně doprava a zůstaňte na D618Y	55 m celkem 650 m
	64. Pokračujte po Av. Paul Joucla/D618	130 m celkem 800 m
		

	65. Z kruhového objezdu vyjed'te 2. výjezdem na N20 Přibližně 2 minuty	950 m celkem 1,7 km
	66. Z kruhového objezdu vyjed'te 1. výjezdem na D8 Přibližně 13 minut	13,3 km celkem 15,0 km
	67. Odbočte doprava na Bertie/D8 Pokračujte po D8 Přibližně 48 sekund	650 m celkem 15,6 km
	68. Odbočte doprava na Route de Suc/D18 Pokračujte po D18 Přibližně 7 minut	6,4 km celkem 22,0 km
	69. Odbočte doleva a zůstaňte na D18 Přibližně 5 minut	3,5 km celkem 25,5 km
	70. Odbočte doleva a zůstaňte na D18 Přibližně 1 minuta	900 m celkem 26,4 km
	71. Odbočte doleva a zůstaňte na D18 Přibližně 6 minut	4,5 km celkem 30,9 km
	72. Odbočte doleva na D8F Přibližně 21 minut	14,5 km celkem 45,4 km
	73. Pokračujte po Le Village/D32	180 m celkem 45,6 km
	74. Držte se vlevo	84 m celkem 45,6 km

Celkem: **45,6 km** – Přibližně **59 minut**

Aulus-les-Bains, Francie


celkem 0,0 km






	75. Jed'te na západ po Le Village/D32	280 m celkem 280 m
	76. Z kruhového objezdu vyjed'te 2. výjezdem na D32 Přibližně 22 minut	16,2 km celkem 16,5 km
	77. Z kruhového objezdu vyjed'te 1. výjezdem na La Coste/D3 Pokračujte po D3 Přibližně 5 minut	3,5 km celkem 19,9 km
	78. Z kruhového objezdu vyjed'te 3. výjezdem na D618 Projed'te jeden kruhový objezd Přibližně 14 minut	12,1 km celkem 32,1 km
	79. Z kruhového objezdu vyjed'te 3. výjezdem na Av. Gallieni Přibližně 1 minuta	350 m celkem 32,4 km
	80. Odbočte doprava na Rue du Pont Vieux	130 m celkem 32,5 km
	81. Odbočte doprava na Rue Jules Desbiaux	69 m celkem 32,6 km
	82. Odbočte doprava na Rue du Champ de Mars	120 m celkem 32,7 km

Celkem: **32,7 km** – Přibližně **44 minut**

Saint-Girons, Francie

celkem 0,0 km

	83. Jed'te na jihovýchod po Rue du Champ de Mars směrem na Bd Noël Peyrevidal	43 m celkem 43 m
	84. Pokračujte po Quai du Roc	270 m celkem 300 m
	85. Dejte se mírně doleva a zůstaňte na Quai du Roc	76 m celkem 400 m






	87. Odbočte doprava a zůstaňte na D117	31 m celkem 1,5 km
	88. Z kruhového objezdu vyjed'te 3. výjezdem a zůstaňte na D117	78 m celkem 1,6 km
	89. D117 se stáčí mírně doprava a přechází v Av. Maréchal Foch/D618 Pokračujte po D618 Projeďte jeden kruhový objezd Přibližně 13 minut	12,2 km celkem 13,8 km
	90. Odbočte doprava na Lanes et Carrerat/D618 Pokračujte po D618 Přibližně 50 sekund	450 m celkem 14,2 km
	91. Odbočte doprava na Rue Principale	13 m celkem 14,3 km

Celkem: **14,3 km** – Přibližně **18 minut**



Audressein, Francie

celkem 0,0 km

	92. Jed'te na jihovýchod po Rue Principale směrem na D618	13 m celkem 13 m
	93. Ostře doprava na D618 Přibližně 6 minut	5,6 km celkem 5,6 km
	94. Odbočte doprava na Las Vignes/D618 Pokračujte po D618 Přibližně 21 minut	16,8 km celkem 22,4 km
	95. Odbočte doprava a zůstaňte na D618 Přibližně 48 sekund	600 m celkem 23,0 km
	96. Ostře doprava	74 m celkem 23,1 km

Celkem: **23,1 km** – Přibližně **28 minut**



Henné-Morte, Razecueillé, Francie

Tato trasa je určena pouze pro účely plánování. Vzhledem k průběhu staveb, stavu dopravy, počasí a jiným událostem mohou být podmínky na trase odlišné od výsledků na mapě, a proto by plánování mělo probíhat s ohledem na tyto okolnosti. Řiďte se všemi značkami a upozorněními, které se týkají vaší trasy.

Data map ©2013 Google, basado en BCN IGN España

Pokud nebyly trasy vyhledány správně, vyhledejte prosím svou trasu na webu maps.google.cz a v levém dolním rohu klikněte na odkaz Nahlásit problém.