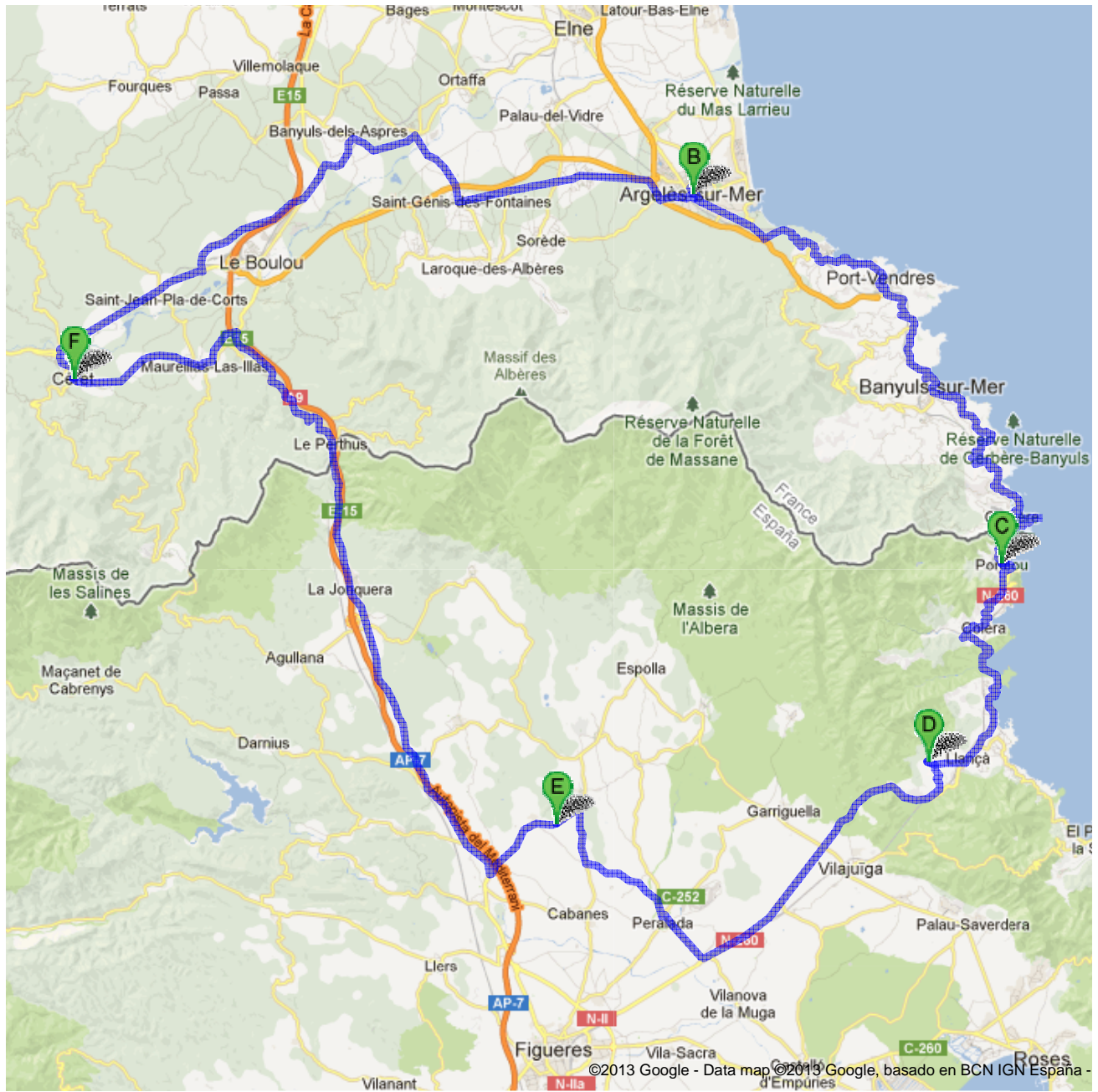







Trasa do cíle: Céret, Francie  
136 km – Přibližně 2 hodiny 59 minut

















Céret, Francie

	1. Jděte na <b>severovýchod</b> po <b>Av. Georges Clemenceau</b> směrem na <b>Rue Jean Amade</b>	180 m celkem 180 m
	2. Odbočte doprava směrem na <b>Av. du Général de Gaulle</b>	12 m celkem 190 m
	3. Odbočte doleva směrem na <b>Av. du Général de Gaulle</b>	12 m celkem 210 m
	4. Odbočte doprava na <b>Av. du Général de Gaulle</b> Přibližně 46 sekund	210 m celkem 400 m
	5. Z kruhového objezdu vyjedte <b>2. výjezdem</b> na <b>D618</b> Přibližně 2 minuty	650 m celkem 1,1 km
	6. Z kruhového objezdu vyjedte <b>2. výjezdem</b> na <b>D615</b> Přibližně 1 minuta	550 m celkem 1,6 km
	7. Odbočte doprava na <b>Av. Francesc Irla</b> Přibližně 46 sekund	280 m celkem 1,9 km
	8. Na 1. odbočce odbočte doleva na <b>Pl. du Pont</b>	44 m celkem 1,9 km
	9. Na 1. odbočce odbočte doprava a pokračujte po <b>Pl. du Pont</b>	18 m celkem 1,9 km
	10. Odbočte doprava na <b>D115</b> Kruhové objezdy na trase: 3 Přibližně 7 minut	6,0 km celkem 7,9 km
	11. Z kruhového objezdu vyjedte <b>3. výjezdem</b> Kruhové objezdy na trase: 2 Přibližně 5 minut	5,4 km celkem 13,3 km
	12. Pokračujte rovně na <b>D900</b>	950 m celkem 14,2 km
	13. Mírně doprava na <b>D40A</b> Projeďte jeden kruhový objezd Přibližně 3 minuty	2,0 km celkem 16,2 km
	14. Z kruhového objezdu vyjedte <b>2. výjezdem</b> na <b>La Rourede/D40</b> Pokračujte po D40 Přibližně 3 minuty	2,5 km celkem 18,7 km
	15. Odbočte doprava na <b>Colomine de Camarteill/Route de Saint-Genis/D2</b> Pokračujte po D2 Kruhové objezdy na trase: 2 Přibližně 4 minuty	3,1 km celkem 21,8 km
	16. Odbočte doleva na <b>Av. Maréchal Joffre/D2</b> Přibližně 2 minuty	550 m celkem 22,3 km
	17. Z kruhového objezdu vyjedte <b>2. výjezdem</b> na <b>La Prade</b> Přibližně 2 minuty	1,3 km celkem 23,6 km
	18. Z kruhového objezdu vyjedte <b>3. výjezdem</b> Přibližně 2 minuty	1,5 km celkem 25,1 km
	19. Pokračujte rovně na <b>Route Nationale</b> Kruhové objezdy na trase: 4 Přibližně 5 minut	3,2 km celkem 28,3 km
	20. Z kruhového objezdu vyjedte <b>1. výjezdem</b> Přibližně 3 minuty	1,4 km celkem 29,7 km
	21. Odbočte doprava směrem na <b>Route de Sorede/D2</b>	18 m celkem 29,7 km

	22. Z kruhového objezdu vyjed'te 2. výjezdem na <b>Route de Sorede/D2</b> Přibližně 2 minuty	1,0 km celkem 30,8 km
	23. Odbočte doleva na <b>Rue du Repos/D2</b> Pokračujte po D2 Přibližně 1 minuta	220 m celkem 31,0 km
	24. Odbočte doprava na <b>D114</b> Přibližně 45 sekund	210 m celkem 31,2 km
	25. Ostře doleva na <b>Rue Victor Hugo</b>	190 m celkem 31,4 km
	26. Pokračujte po <b>Rue de la République</b>	24 m celkem 31,4 km

Celkem: **31,4 km** – Přibližně **48 minut**

 Argelès-sur-Mer, Francie celkem 0,0 km

	27. Jed'te na <b>severozápad</b> po <b>Rue de la République</b> směrem na <b>Rue de la Liberte</b> <b>Cesta s částečně omezenou průjezdností</b>	200 m celkem 200 m
	28. Odbočte doprava na <b>Rue des Remparts</b>	190 m celkem 400 m
	29. Na 1. odbočce odbočte doprava na <b>Rue du 14 Juillet</b>	130 m celkem 500 m
	30. Mírně doprava na <b>Av. de la Libération</b>	9 m celkem 550 m
	31. Odbočte doleva na <b>Rue Gambetta</b>	82 m celkem 600 m
	32. Odbočte doprava na <b>Bd Édouard Herriot</b>	220 m celkem 850 m
	33. Odbočte doprava na <b>Av. du 8 Mai 1945/D2E</b>	33 m celkem 850 m
	34. Z kruhového objezdu vyjed'te 2. výjezdem na <b>Route de Collioure/D114</b> Projed'te jeden kruhový objezd Přibližně 4 minuty	2,8 km celkem 3,7 km
	35. Z kruhového objezdu vyjed'te 3. výjezdem a zůstaňte na <b>Route de Collioure/D114</b> Pokračujte po D114 Přibližně 4 minuty	2,6 km celkem 6,3 km
	36. Z kruhového objezdu vyjed'te 2. výjezdem a zůstaňte na <b>D114</b> Kruhové objezdy na trase: 3 Přibližně 9 minut	4,3 km celkem 10,6 km
	37. Odbočte doleva na <b>Route de Banyuls/D114</b> Přibližně 2 minuty	500 m celkem 11,1 km
	38. Odbočte doleva na <b>D914</b> Přibližně 3 minuty	2,3 km celkem 13,4 km
	39. Z kruhového objezdu vyjed'te 3. výjezdem a zůstaňte na <b>D914</b> Projed'te jeden kruhový objezd <b>Vjíždíte do Španělsko</b> Přibližně 18 minut	17,2 km celkem 30,6 km
	40. Pokračujte po <b>N-260</b> Přibližně 4 minuty	3,1 km celkem 33,7 km
	41. Odbočte doprava	120 m celkem 33,8 km

Celkem: **33,8 km** – Přibližně **47 minut**

 Portbou, Girona, Španělsko celkem 0,0 km

	42. Jedte na <b>severovýchod</b> směrem na <b>N-260</b>	120 m celkem 120 m
	43. Odbočte doprava na <b>N-260</b> Přibližně 1 minuta	700 m celkem 850 m
	44. Mírně doprava směrem na <b>N-260</b> Přibližně 3 minuty	2,0 km celkem 2,8 km
	45. Pokračujte rovně na <b>N-260</b> Přibližně 9 minut	9,3 km celkem 12,1 km
	46. Odbočte doprava Přibližně 46 sekund	110 m celkem 12,2 km
	47. Odbočte doleva Přibližně 4 minuty	1,4 km celkem 13,6 km
<b>Celkem: 13,6 km – Přibližně 19 minut</b>		
	<b>Llançà, Girona, Španělsko</b>	celkem 0,0 km
	48. Dejte se na <b>jihovýchod</b> Přibližně 2 minuty	350 m celkem 350 m
	49. Odbočte doprava Přibližně 1 minuta	500 m celkem 850 m
	50. Odbočte doprava	76 m celkem 950 m
	51. Odbočte doleva směrem na <b>N-260</b> Přibližně 2 minuty	1,0 km celkem 2,0 km
	52. Mírně doprava na <b>N-260</b> Přibližně 9 minut	11,1 km celkem 13,0 km
	53. Mírně doprava směrem na <b>GIP-6042</b>	120 m celkem 13,1 km
	54. Z kruhového objezdu vyjedte <b>3. výjezdem</b> na <b>GIP-6042</b> Přibližně 2 minuty	1,6 km celkem 14,7 km
	55. Z kruhového objezdu vyjedte <b>3. výjezdem</b> na <b>C-252</b> Přibližně 1 minuta	500 m celkem 15,2 km
	56. Odbočte doleva na <b>GIP-6021</b> Přibližně 1 minuta	750 m celkem 16,0 km
	57. Držte se vlevo a pokračujte směrem <b>GIV-6024</b> Přibližně 4 minuty	3,1 km celkem 19,0 km
	58. Odbočte doprava na <b>GIV-6024</b> Přibližně 3 minuty	2,0 km celkem 21,0 km
	59. Odbočte doleva na <b>GIV-6026</b> Přibližně 57 sekund	1,0 km celkem 22,0 km
<b>Celkem: 22,0 km – Přibližně 26 minut</b>		
	<b>Masarac, Girona, Španělsko</b>	celkem 0,0 km
	60. Jedte na <b>jihozápad</b> po <b>GIV-6026</b> Přibližně 3 minuty	3,4 km celkem 3,4 km
	61. Odbočte doprava na <b>N-II</b> Kruhové objezdy na trase: 6 <b>Vjíždíte do Francie</b> Přibližně 18 minut	17,0 km celkem 20,4 km
	62. Pokračujte rovně na <b>D900</b> Přibližně 7 minut	7,1 km celkem 27,5 km
	63. Odbočte doleva na <b>D618</b>	1,5 km

Přibližně 2 minuty

celkem 29,0 km



64. Odbočte doprava na **Route Nationale/D618**  
Pokračujte po D618  
Přibližně 48 sekund

450 m  
celkem 29,5 km



65. Z kruhového objezdu vyjed'te **1. výjezdem** a zůstaňte na **D618**  
Kruhové objezdy na trase: 2  
Přibližně 6 minut

4,6 km  
celkem 34,2 km



66. Z kruhového objezdu vyjed'te **2. výjezdem** na **Av. d'Espagne**  
Přibližně 1 minuta

400 m  
celkem 34,6 km

67. Pokračujte po **Av. Michel Aribaud**

160 m  
celkem 34,7 km



68. Odbočte doprava na **Av. Georges Clemenceau**

25 m  
celkem 34,7 km

**Celkem: 34,7 km – Přibližně 38 minut**



Céret, Francie

Tato trasa je určena pouze pro účely plánování. Vzhledem k průběhu staveb, stavu dopravy, počasí a jiným událostem mohou být podmínky na trase odlišné od výsledků na mapě, a proto by plánování mělo probíhat s ohledem na tyto okolnosti. Řiďte se všemi značkami a upozorněními, které se týkají vaší trasy.

Data map ©2013 Google, basado en BCN IGN España

Pokud nebyly trasy vyhledány správně, vyhledejte prosím svou trasu na webu [maps.google.cz](http://maps.google.cz) a v levém dolním rohu klikněte na odkaz Nahlásit problém.